















Rota para Estr. União E Indústria, 9153 - Petrópolis - RJ
358 km – aprox. 4 horas 44 min

 Belo Horizonte - MG

- | | | |
|--|---|--------------------------------|
| | 1. Siga na direção nordeste na Av. Amazonas em direção à Av. Afonso Pena | ir por 190 m
total 190 m |
|  | 2. Vire à direita na R. dos Tupinambás | ir por 140 m
total 350 m |
|  | 3. Pegue a 1ª à direita em R. da Bahia
Cerca de 1 min | ir por 450 m
total 750 m |
|  | 4. Curva suave à esquerda na Av. Afonso Pena
Cerca de 3 min | ir por 1,2 km
total 2,0 km |
|  | 5. Curva suave à direita na R. Rio Grande do Norte
Cerca de 3 min | ir por 750 m
total 2,7 km |
| | 6. Continue para Tún. Ns. do Carmo
Cerca de 1 min | ir por 400 m
total 3,1 km |
|  | 7. Mantenha-se à esquerda na bifurcação
Cerca de 3 min | ir por 2,0 km
total 5,1 km |
| | 8. Continue para BR-356
Cerca de 5 min | ir por 5,7 km
total 10,9 km |
| | 9. Continue para BR-040
Cerca de 2 horas 21 min | ir por 183 km
total 194 km |
|  | 10. Vire à direita para permanecer na BR-040
Estrada com pedágio em alguns trechos
Cerca de 1 hora 16 min | ir por 103 km
total 296 km |
|  | 11. Vire à esquerda para permanecer na BR-040
Cerca de 7 min | ir por 8,7 km
total 305 km |
|  | 12. Vire à direita para permanecer na BR-040
Estrada com pedágio em alguns trechos
Cerca de 38 min | ir por 50,9 km
total 356 km |
|  | 13. Curva suave à direita em direção à Estr. União E Indústria
Cerca de 2 min | ir por 750 m
total 357 km |
|  | 14. Pegue a 1ª à esquerda
Cerca de 2 min | ir por 400 m
total 357 km |
|  | 15. Vire à direita na Estr. União E Indústria
O destino estará à direita
Cerca de 1 min | ir por 650 m
total 358 km |

 Estr. União E Indústria, 9153 - Petrópolis - RJ

Essas indicações são apenas para fins de planejamento. Obras, trânsito intenso, clima ou outros fatores podem fazer com que as condições sejam diferentes dos resultados no mapa, por isso, é preciso planejar o seu trajeto levando tudo isso em conta. Obedeça todos os sinais ou avisos que aparecerem no seu trajeto.

Dados cartográficos ©2012 Google, MapLink